

Le scoperte geografiche: il Planisfero di Cantino



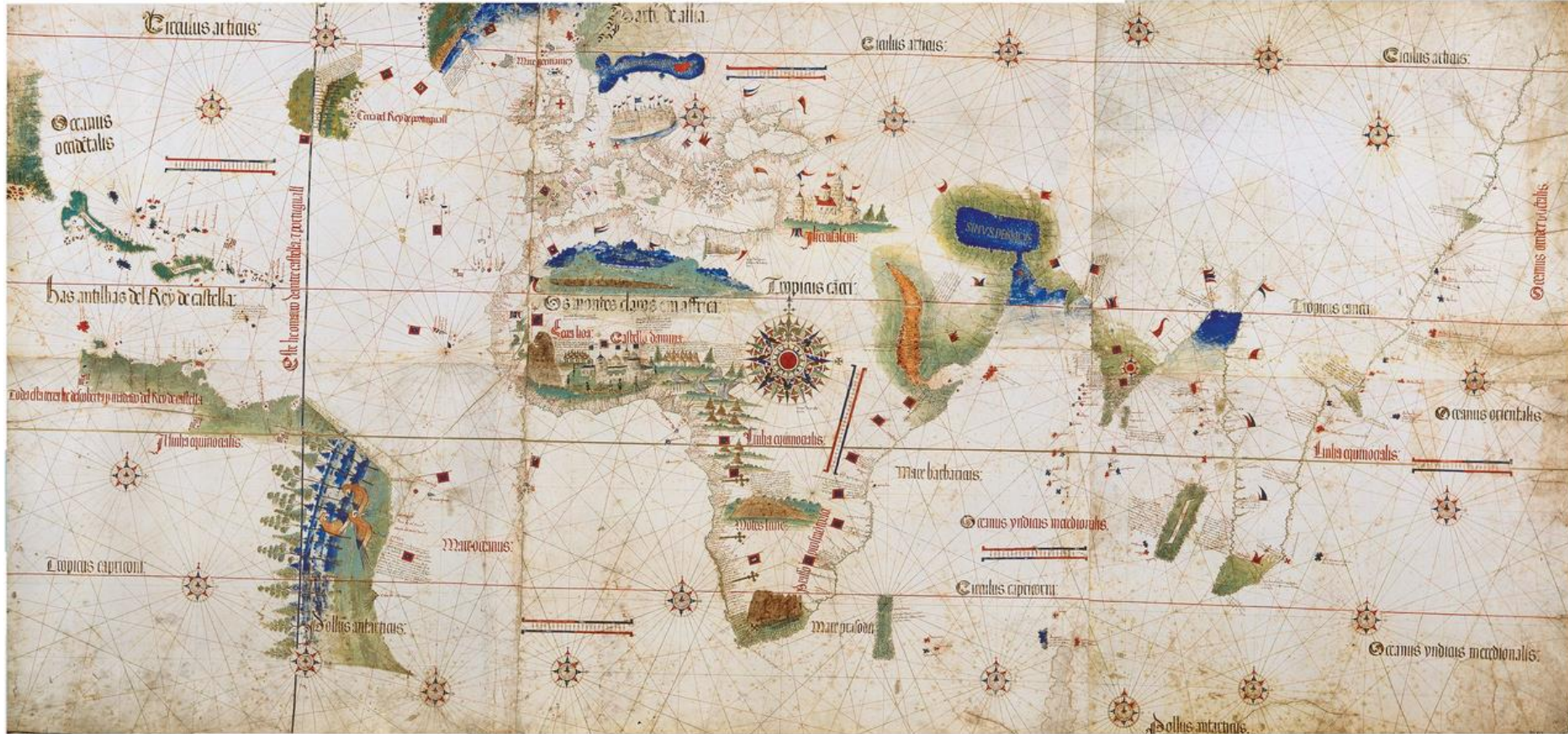
Il **planisfero di Cantino** è una carta geografica realizzata su sei fogli di pergamena nei primi anni del Cinquecento; probabilmente si tratta della copia di una mappa realizzata per il Re del Portogallo, in cui veniva descritto il mondo fino ad allora conosciuto.

Le scoperte geografiche: il Planisfero di Cantino



Il planisfero prende il nome da Alberto Cantino, un agente del Duca di Ferrara che fu inviato in Portogallo allo scopo di entrare in possesso delle conoscenze geografiche di questo popolo di navigatori; il planisfero è ora conservato presso la Biblioteca Estense di Modena.

Le scoperte geografiche: il Planisfero di Cantino



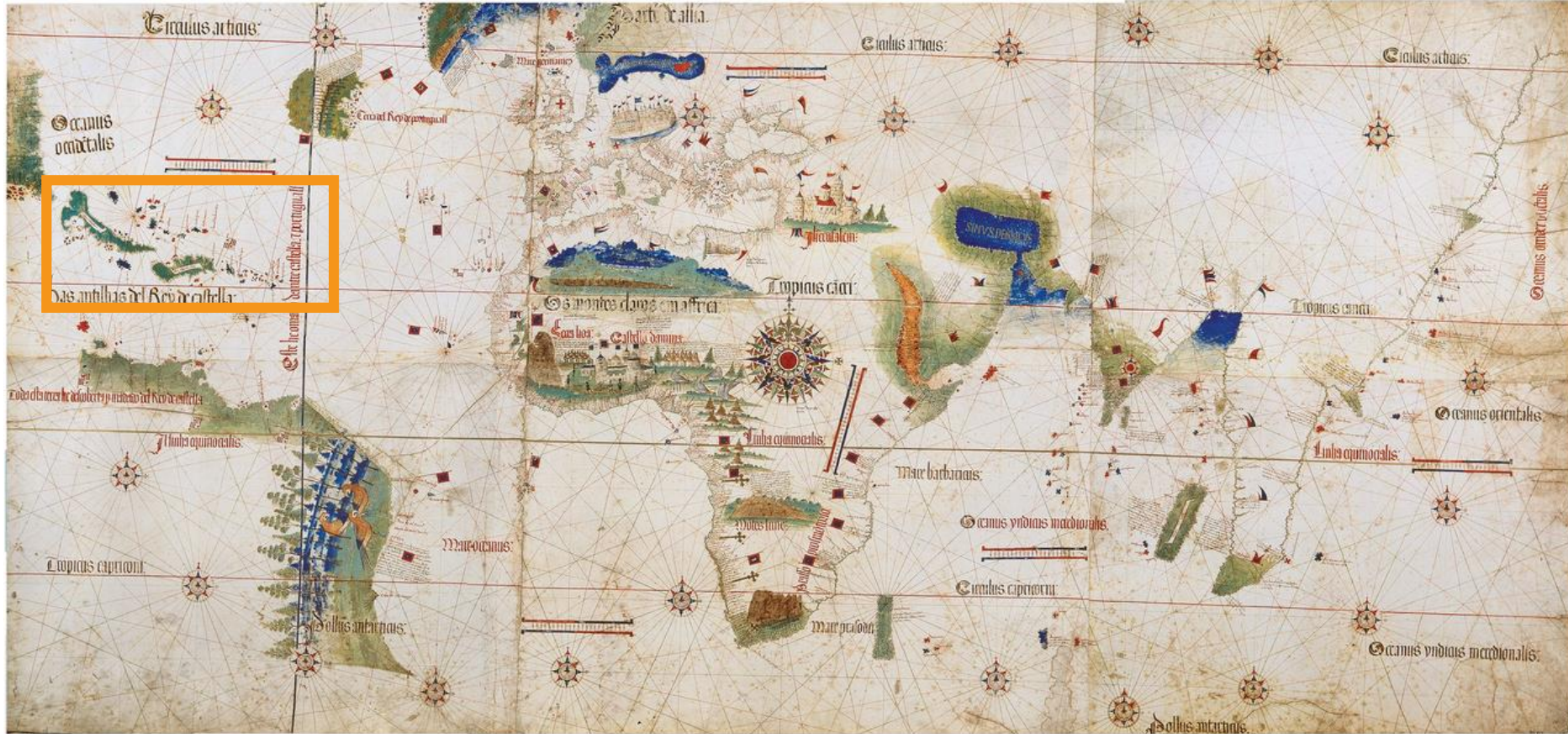
Questa **fonte iconografica** è particolarmente interessante, poiché grazie ad essa possiamo capire quale visione del mondo avessero gli uomini di inizio Cinquecento.

Le scoperte geografiche: il Planisfero di Cantino



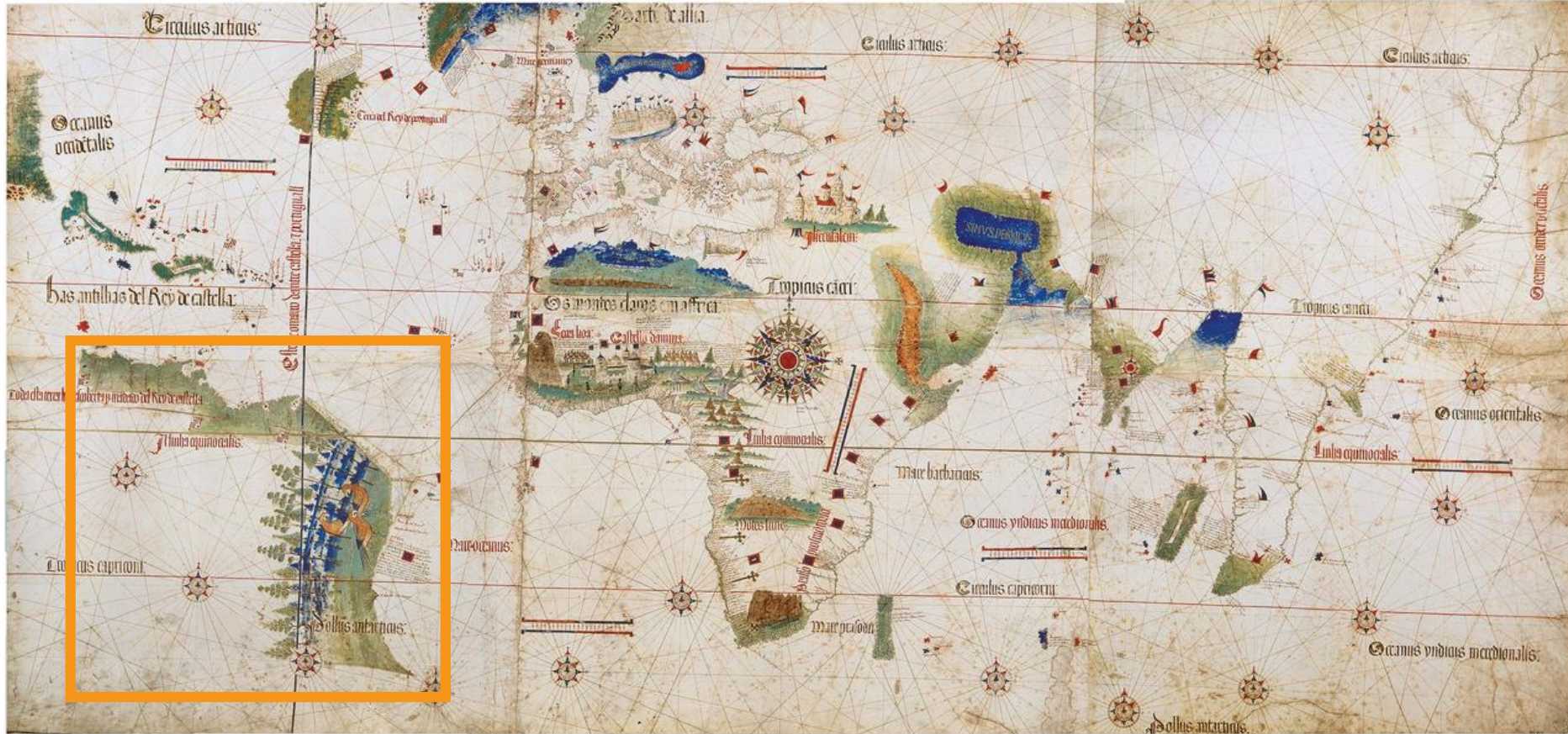
Innanzitutto possiamo osservare come i continenti di **Europa** e **Africa** siano definiti in modo preciso e fedele alla realtà: essi infatti hanno una linea di costa molto simile alla carte geografiche o satellitari attuali.

Le scoperte geografiche: il Planisfero di Cantino



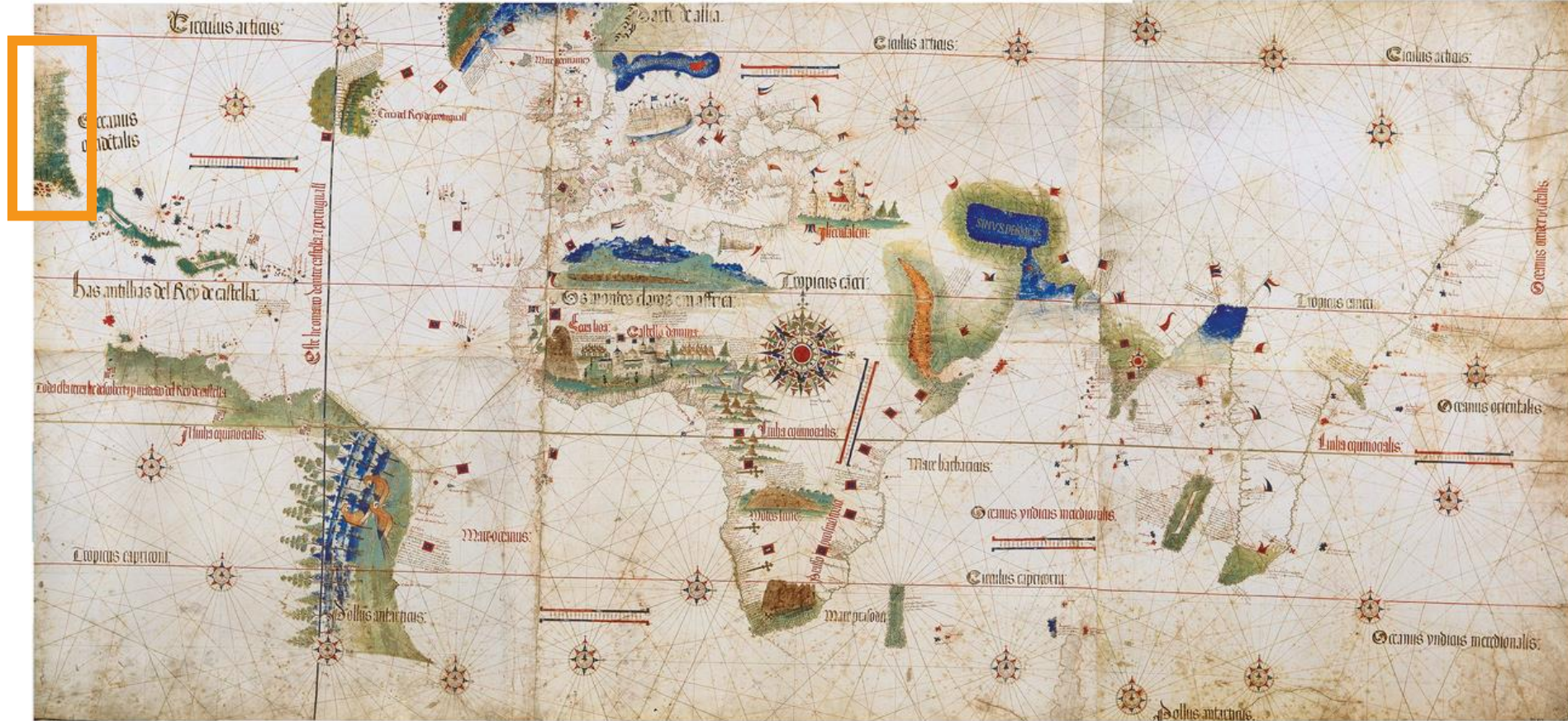
Diversamente, il continente americano è delineato in molto ancora molto impreciso: si possono infatti vedere le **isole caraibiche**, inizialmente scoperte da Colombo...

Le scoperte geografiche: il Planisfero di Cantino



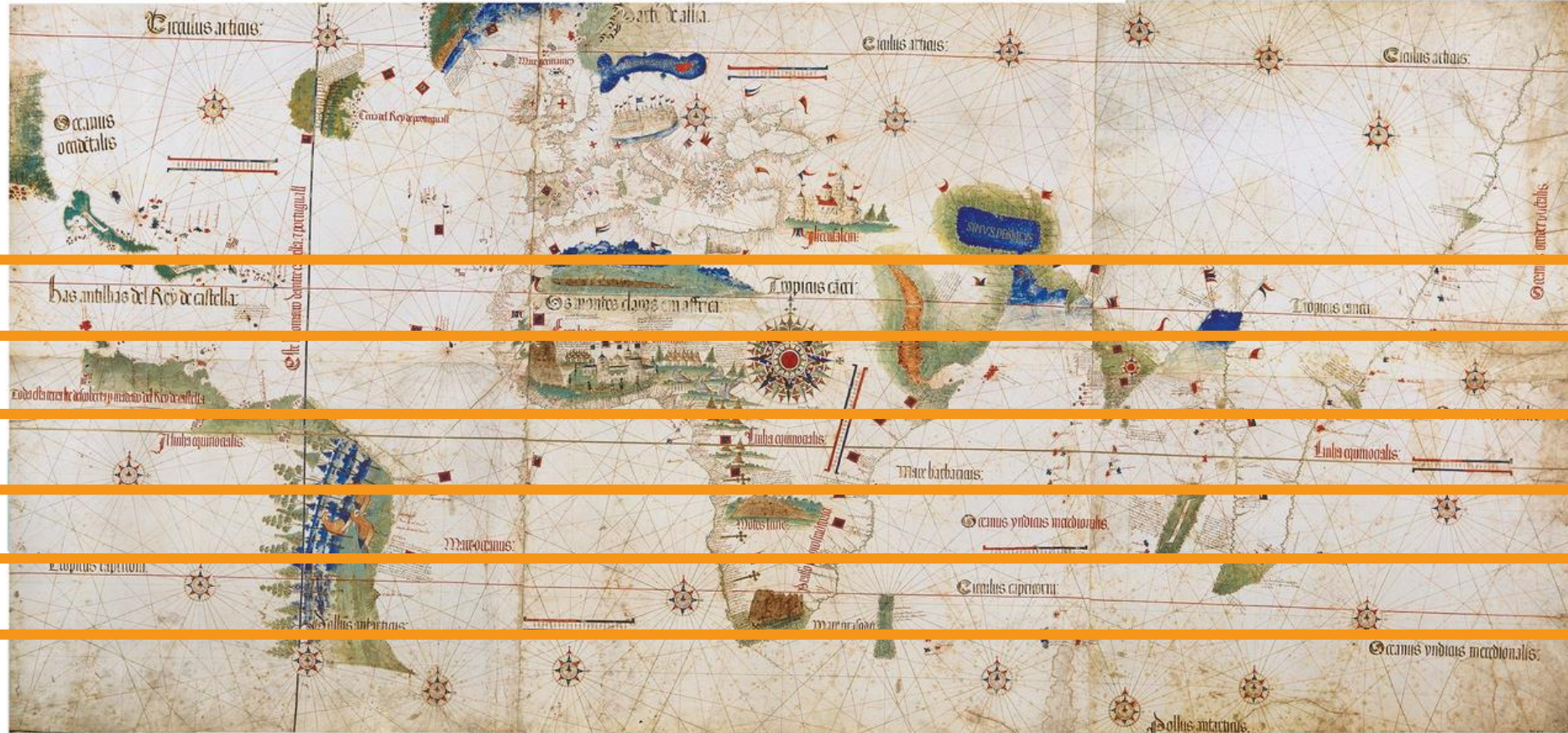
...e un profilo molto impreciso e approssimato dell'**America Meridionale**.

Le scoperte geografiche: il Planisfero di Cantino



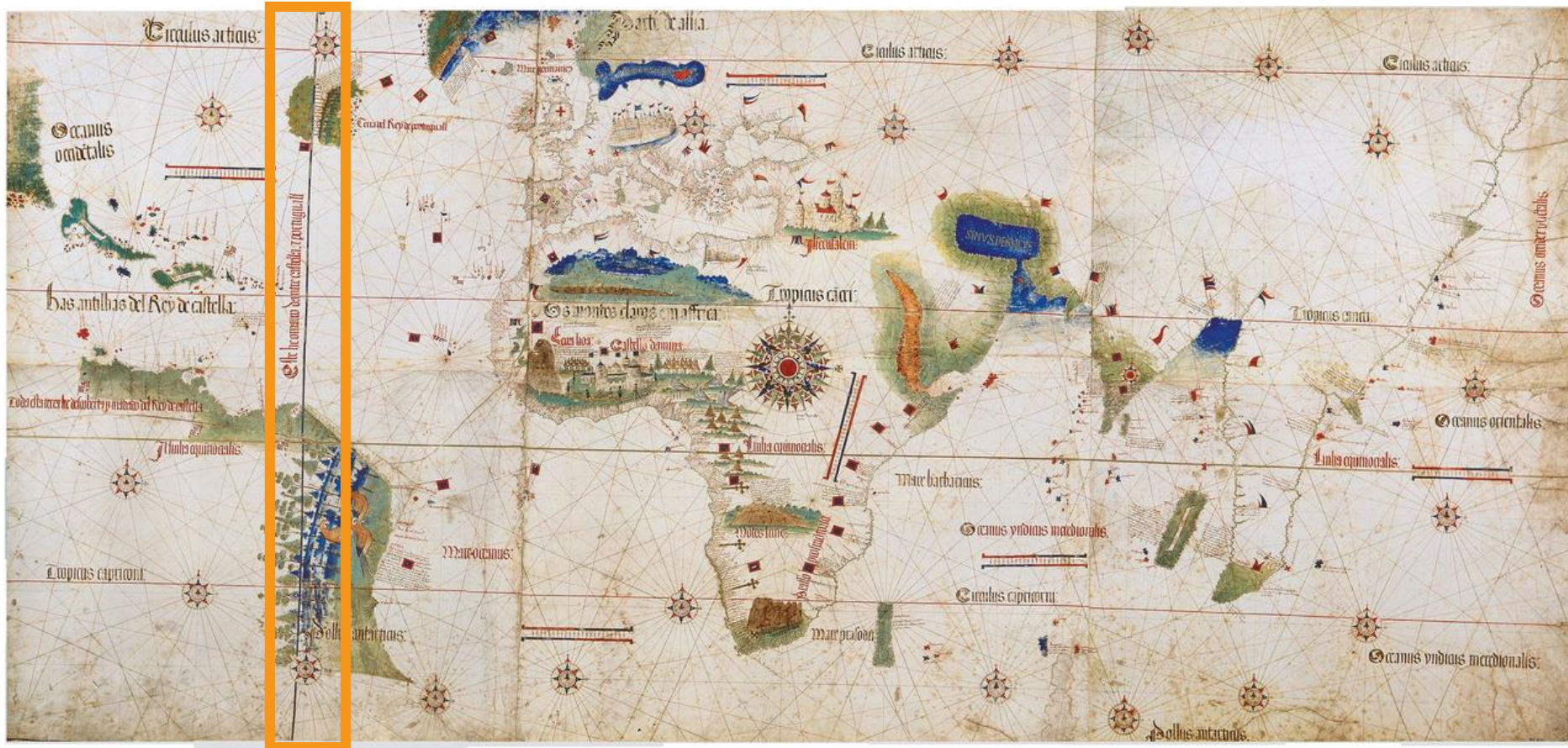
Per quanto riguarda l'America Settentrionale, si può notare soltanto una penisola, che potrebbe rappresentare la **Florida**, che per molti secoli è stata una colonia spagnola.

Le scoperte geografiche: il Planisfero di Cantino



Per quanto concerne le coordinate geografiche, sono evidenziati già con precisioni i **paralleli fondamentali** (da nord a sud, Tropico del Cancro, Equatore, Tropico del Capricorno)...

Le scoperte geografiche: il Planisfero di Cantino



...ma soprattutto la **Raya**, la linea immaginaria corrispondente al 50° meridiano ovest fissata nel 1494 da Spagna e Portogallo nel *Trattato di Tordesillas* come linea di spartizione dei territori conosciuti e ancora sconosciuti del nuovo continente.